



## Verifica Facilitata di Sostenibilità Ambientale

Scheda contenente le informazioni necessarie per la valutazione degli eventuali impatti significativi sull'ambiente  
(art. 6, co. 3, D.Lgs. 152/2006 – art. 4 L.R. 11/2004 come modificato dall'art. 2 L.R. 29 del 25 luglio 2019)

### Quadro 1: Riferimenti identificativi

#### A. Informazioni su autorità procedente o sul proponente

\* cliccare due volte sulla riga blu per inserire il testo

Comune/Ditta: [COMUNE DI SANT'ANNA D'ALFAEDO - VERONA](#)

Via Roma,4

C.A.P. 37020 Comune [San'Anna d'Alfaedo](#) (Prov. VR )

E-mail PEC: [comune.santannadalfaedo.vr@pecveneto.it](mailto:comune.santannadalfaedo.vr@pecveneto.it)

E-mail: [segreteria@comune.santannadalfaedo.verona.it](mailto:segreteria@comune.santannadalfaedo.verona.it)

#### B. Contatti

<input checked="" type="checkbox"/>	iniziativa pubblica	Responsabile del procedimento: <a href="#">GEOM. ANTONIO GALEOTTO</a>
		E-mail: <a href="mailto:areatecnica@comune.santannadalfaedo.verona.it">areatecnica@comune.santannadalfaedo.verona.it</a> Tel.: 0457532502 Cell: _____
<input type="checkbox"/>	iniziativa privata	Legale rappresentante: _____ Sede legale: _____ P.IVA: _____ C.F.: _____ Tecnico incaricato: _____ E-mail PEC: _____ E-mail: _____ Tel.: _____ Cell: _____

#### C. Oggetto

LA VARIANTE N° 8/a AL PI consiste:

- aggiornamenti alle NTO del PI – artt. 3 – 5 – 12 – 16 – 17 – 21 – 34 – 45 – 47 – 50 – 53 – 59;
- inserimento nelle NTO del PI di un articolo che preveda il recepimento normativo delle strutture ricettive in ambienti naturali di cui alla LR 11/2013 – DGR 1101/2022;
- definizione dei Criteri di valutazione degli importi perequativi;

#### D. Provvedimenti

<input type="checkbox"/>	Delibera di adozione n.
<input type="checkbox"/>	Verbale della Conferenza di Servizi o dichiarazione del Responsabile del Procedimento con la quale si evidenzia che sussiste un momento decisorio, anche della Conferenza di Servizi, all'interno del quale il Piano è stato assunto nelle sue scelte urbanistiche dall'amministrazione Comunale. Protocollo n. _____ del _____
<input type="checkbox"/>	Altro: _____

#### Quadro 2: Caratteristiche del piano - AMBITO DI VARIANTE N. 1

#### E. Tipologia

<input checked="" type="checkbox"/>	Varianti al PAT o al PI conseguenti a modifiche o a correzioni della normativa, non sostanziali e di modesta entità;
<input type="checkbox"/>	Varianti al PAT o al PI conseguenti alla correzione cartografica dei perimetri degli ambiti dei PUA, nel limite del dieci per cento della superficie;
<input type="checkbox"/>	Varianti al PAT o al PI conseguenti alla procedura di sportello unico per le attività produttive di cui alla legge regionale 31 dicembre 2012, n. 55 "Procedure urbanistiche semplificate di sportello unico per le attività produttive e disposizioni in materia urbanistica, di edilizia residenziale pubblica, di mobilità, di noleggio con conducente e di commercio itinerante";
<input type="checkbox"/>	Varianti al PAT o al PI riguardanti la modificazione d'uso di singoli edifici esistenti;
<input type="checkbox"/>	Varianti al PAT o al PI previste dall'articolo 7 "Varianti verdi per la riclassificazione di aree edificabili" della legge regionale 16 marzo 2015, n. 4 "Modifiche di leggi regionali e disposizioni in materia di governo del territorio e di aree naturali protette regionali";
<input type="checkbox"/>	Varianti al PAT o al PI conseguenti all'approvazione di opere pubbliche e di impianti di interesse pubblico, nonché al recupero funzionale di ambiti o complessi immobiliari dismessi dal Ministero della Difesa
<input type="checkbox"/>	PUA e relative varianti che abbiano una prevalente destinazione residenziale, la cui superficie di intervento non superi i tre ettari e che non interessino un'area tra quelle indicate dall'articolo 6, comma 2, lettera b), del decreto legislativo n. 152 del 2006;
<input type="checkbox"/>	PUA e relative varianti conseguenti ad accordi di programma di cui all'articolo 7, della LR 11/2004 ss.mm.ii., già oggetto di VAS.

#### F. Descrizione della trasformazione

**1. Ubicazione:**

Comune: **Sant'Anna d'Alfaedo** località:

via: -

**2. Parametri dimensionali indicativi:**

Numero edifici: \_\_\_\_\_ Superficie complessiva m<sup>2</sup>: - Superficie coperta m<sup>2</sup>: -

Volume complessivo m<sup>3</sup>: \_\_\_\_\_ Altezze di progetto indicative m:

Carico antropico stimato (Numero abitanti/fruitori/lavoratori):

**3. Destinazione urbanistica:**

Z.T.O. Attuale:

Z.T.O. di variante:

**4. Descrizione:**

LA VARIANTE N° 8/a AL PI consiste in aggiornamenti e perfezionamenti alle NTO del PI e definizione dei criteri perequativi.

Le modifiche comportano le seguenti modifiche:

- aggiornamenti alle NTO del PI – artt. 3 – 5 – 12 – 16 – 17 – 21 – 34 – 45 – 47 – 50 – 53 – 59;
- inserimento nelle NTO del PI di un articolo che preveda il recepimento normativo delle strutture ricettive in ambienti naturali di cui alla LR 11/2013 – DGR 1101/2022;
- definizione dei Criteri di valutazione degli importi perequativi;

**Stato di progetto:**

**Quadro 3: Dichiarazione di coerenza con la pianificazione sovraordinata e di settore**

PIANO	LA TRASFORMAZIONE È:			
	ATTINENTE	NON ATTINENTE	COERENTE	NON COERENTE
<i>Piano territoriale regionale di coordinamento</i>	<input type="checkbox"/>	<input checked="" type="checkbox"/>	<input type="checkbox"/>	<input type="checkbox"/>
<i>Piani paesaggistici regionali d'ambito</i>	<input type="checkbox"/>	<input checked="" type="checkbox"/>	<input type="checkbox"/>	<input type="checkbox"/>
<i>Piani d'area</i>	<input type="checkbox"/>	<input checked="" type="checkbox"/>	<input type="checkbox"/>	<input type="checkbox"/>
<i>Piano ambientale dei parchi regionali/nazionali</i>	<input type="checkbox"/>	<input checked="" type="checkbox"/>	<input type="checkbox"/>	<input type="checkbox"/>
<i>Piano territoriale di coordinamento provinciale</i>	<input type="checkbox"/>	<input checked="" type="checkbox"/>	<input type="checkbox"/>	<input type="checkbox"/>
<i>Piano di utilizzazione della risorsa termale</i>	<input type="checkbox"/>	<input checked="" type="checkbox"/>	<input type="checkbox"/>	<input type="checkbox"/>
<i>Piano regionale dei trasporti</i>	<input type="checkbox"/>	<input checked="" type="checkbox"/>	<input type="checkbox"/>	<input type="checkbox"/>
<i>Piano regionale neve</i>	<input type="checkbox"/>	<input checked="" type="checkbox"/>	<input type="checkbox"/>	<input type="checkbox"/>
<i>Piano energetico regionale - fonti rinnovabili</i>	<input type="checkbox"/>	<input checked="" type="checkbox"/>	<input type="checkbox"/>	<input type="checkbox"/>
<i>Piano dell'illuminazione e per il contenimento dell'inquinamento luminoso</i>	<input type="checkbox"/>	<input checked="" type="checkbox"/>	<input type="checkbox"/>	<input type="checkbox"/>
<i>Piano regionale di tutela e risanamento dell'atmosfera</i>	<input type="checkbox"/>	<input checked="" type="checkbox"/>	<input type="checkbox"/>	<input type="checkbox"/>
<i>Piano di tutela delle acque</i>	<input type="checkbox"/>	<input checked="" type="checkbox"/>	<input type="checkbox"/>	<input type="checkbox"/>
<i>Piano gestione delle acque</i>	<input type="checkbox"/>	<input checked="" type="checkbox"/>	<input type="checkbox"/>	<input type="checkbox"/>
<i>Piani di assetto idrogeologico</i>	<input type="checkbox"/>	<input checked="" type="checkbox"/>	<input type="checkbox"/>	<input type="checkbox"/>
<i>Piano di gestione del rischio di alluvioni</i>	<input type="checkbox"/>	<input checked="" type="checkbox"/>	<input type="checkbox"/>	<input type="checkbox"/>
<i>Piano regionale di gestione dei rifiuti urbani e speciali</i>	<input type="checkbox"/>	<input checked="" type="checkbox"/>	<input type="checkbox"/>	<input type="checkbox"/>
<i>Piano regionale attività di cava</i>	<input type="checkbox"/>	<input checked="" type="checkbox"/>	<input type="checkbox"/>	<input type="checkbox"/>
<i>Piano faunistico venatorio</i>	<input type="checkbox"/>	<input checked="" type="checkbox"/>	<input type="checkbox"/>	<input type="checkbox"/>
<i>Piano di emergenza provinciale</i>	<input type="checkbox"/>	<input checked="" type="checkbox"/>	<input type="checkbox"/>	<input type="checkbox"/>
<i>Piano di assetto del territorio comunale</i>	<input type="checkbox"/>	<input checked="" type="checkbox"/>	<input type="checkbox"/>	<input type="checkbox"/>
<i>Piano di zonizzazione acustica comunale</i>	<input type="checkbox"/>	<input checked="" type="checkbox"/>	<input type="checkbox"/>	<input type="checkbox"/>
<i>Piano degli interventi</i>	<input checked="" type="checkbox"/>	<input type="checkbox"/>	<input checked="" type="checkbox"/>	<input type="checkbox"/>
<i>Piano di emergenza comunale</i>	<input type="checkbox"/>	<input checked="" type="checkbox"/>	<input type="checkbox"/>	<input type="checkbox"/>
Altri: _____	<input type="checkbox"/>	<input type="checkbox"/>	<input type="checkbox"/>	<input type="checkbox"/>
<input type="checkbox"/> <i>Eventuali specifiche in caso di non attinenza e di non coerenza:</i> _____				

#### Quadro 4: Dichiarazione sui vincoli

La trasformazione è interessata da vincoli (se presenti indicare le modalità operative):

→ No

→ Sì, dai seguenti:

#### Quadro 5: Potenziali effetti presenti, futuri, permanenti e temporanei sull'ambiente

TEMI AMBIENTALI	POTENZIALI EFFETTI		
	NO	NON SIGNIFICATIVI	MITIGABILI (specificare modalità)
ARIA	<input checked="" type="checkbox"/>	<input type="checkbox"/>	<input type="checkbox"/> _____
AGENTI FISICI Radiazioni non ionizzanti	<input checked="" type="checkbox"/>	<input type="checkbox"/>	<input type="checkbox"/> _____
AGENTI FISICI Radiazioni ionizzanti (Radon)	<input checked="" type="checkbox"/>	<input type="checkbox"/>	<input type="checkbox"/> _____
AGENTI FISICI Rumore	<input checked="" type="checkbox"/>	<input type="checkbox"/>	<input type="checkbox"/> _____
AGENTI FISICI Inquinamento luminoso	<input checked="" type="checkbox"/>	<input type="checkbox"/>	<input type="checkbox"/> _____
ACQUE SUPERFICIALI	<input checked="" type="checkbox"/>	<input type="checkbox"/>	<input type="checkbox"/> _____
ACQUE SOTTERRANEE	<input checked="" type="checkbox"/>	<input type="checkbox"/>	<input type="checkbox"/> _____
ACQUE Sicurezza idraulica	<input checked="" type="checkbox"/>	<input type="checkbox"/>	<input type="checkbox"/> _____
SUOLO E SOTTOSUOLO Sicurezza geologica	<input checked="" type="checkbox"/>	<input type="checkbox"/>	<input type="checkbox"/> _____
BIODIVERSITÀ, FLORA E FAUNA	<input checked="" type="checkbox"/>	<input type="checkbox"/>	<input type="checkbox"/> _____
PATRIMONIO CULTURALE, STORICO, ARTISTICO, ARCHITETTONICO E ARCHEOLOGICO CON PARTICOLARE RIFERIMENTO ALL'ART. 136 DEL DLGS 42/2004	<input checked="" type="checkbox"/>	<input type="checkbox"/>	<input type="checkbox"/> _____
PAESAGGIO	<input checked="" type="checkbox"/>	<input type="checkbox"/>	<input type="checkbox"/> _____
SALUTE UMANA	<input checked="" type="checkbox"/>	<input type="checkbox"/>	<input type="checkbox"/> _____
RIFIUTI	<input checked="" type="checkbox"/>	<input type="checkbox"/>	<input type="checkbox"/> _____
TRAFFICO E INFRASTRUTTURE	<input checked="" type="checkbox"/>	<input type="checkbox"/>	<input type="checkbox"/> _____
ALTRO	<input type="checkbox"/>	<input type="checkbox"/>	<input type="checkbox"/> _____

**Quadro 5: Potenziali effetti presenti, futuri, permanenti e temporanei sull'ambiente**

**G. Attestazione motivata**


Nel complesso la trasformazione proposta non determina effetti presenti, futuri, permanenti e temporanei significativi sull'ambiente, sul patrimonio culturale e sul sistema sociale ed economico ed è:

→ sostenibile in quanto: trattasi di variante esclusivamente normativa legata alla quantificazione del contributo perequativo di un ambito già precedentemente normato dal Piano degli Interventi precedente

→ sostenibile con l'adozione delle seguenti misure di mitigazione: \_\_\_\_\_

Sant'Anna d'Alfaedo, 07/06/2023

timbro e firma del dichiarante



### Quadro 6: Allegati

<input type="checkbox"/>	Estratto - Tav. 1 - Carta <u>dei Vincoli e della Pianificazione Territoriale</u> e relativa legenda
<input type="checkbox"/>	Estratto - Tav. 2 - Carta <u>delle</u> Invarianti e relativa legenda
<input type="checkbox"/>	Estratto - Tav. 3 - Carta delle Fragilità e relativa legenda
<input type="checkbox"/>	Estratto - Tav. 4 - Carta <u>delle</u> Trasformabilità e relativa legenda
<input type="checkbox"/>	Tavola riportante Planivolumetrico quotato, qualora necessaria ai fini valutativi
<input checked="" type="checkbox"/>	Fotocopia non autenticata di un documento d'identità del dichiarante
<input checked="" type="checkbox"/>	File vettoriali dell'area interessata dall'intervento qualora disponibili (con le modalità di cui alle F.A.Q. al seguente link <a href="http://www.regione.veneto.it/web/vas-via-vinca-nuvv/vas">http://www.regione.veneto.it/web/vas-via-vinca-nuvv/vas</a> )
<input checked="" type="checkbox"/>	Dichiarazione di non necessità di valutazione di incidenza ambientale (VINCA) di cui all'Allegato E alla DGR n. 1400 del 29.08.2017
<input type="checkbox"/>	Documentazione fotografica, qualora necessaria ai fini valutativi
<input type="checkbox"/>	Relazioni tecniche, qualora necessarie ai fini valutativi
<input type="checkbox"/>	Altro: <a href="#">Valutazione di Compatibilità Idraulica e Pareri degli Enti Competenti</a>

## Quadro 7: Comunicazione e dichiarazione


### Comunicazione sull'avvio del procedimento

La trasmissione della presente ha valenza di avvio del procedimento ai sensi dell'articolo 7 e seguenti della legge 241/1990 ss.mm.ii., a tal fine si rende noto che:

a	<i>l'Amministrazione competente è l'Unità Organizzativa Commissioni VAS Vinca della Regione del Veneto con sede in Palazzo Linetti – Calle Priuli, 99 – Cannaregio – 30121 Venezia (Ve)</i>
b	<i>l'Oggetto del procedimento promosso corrisponde al contenuto del "quadro 1 c"</i>
c	<i>l'Ufficio competente è l'Unità Organizzativa Commissioni VAS Vinca della Regione del Veneto ed il responsabile del procedimento è il suo Direttore</i>
c-bis	<i>entro 45 giorni dal ricevimento della presente il procedimento deve concludersi con un parere motivato dell'Autorità regionale Competente per la VAS (individuata dalla DGR 3262/2006 ss.mm.ii.)</i>
c-ter	<i>la data di presentazione è quella indicata nella ricevuta PEC</i>
d	<i>l'ufficio in cui si può prendere visione degli atti è la sede dell'amministrazione competente al precedente punto "a"</i>

Luogo, data.....

timbro e firma del dichiarante






## **Quadro 8: Informativa**

### ***Informativa sulla non corretta e/o incompleta compilazione della scheda***

*Dichiaro di essere consapevole che l'incompleta o imprecisa compilazione della presente implica l'impossibilità, per l'Unità Organizzativa Commissioni VAS Vinca di valutare i contenuti e per l'autorità competente per la VAS di esprimere un parere motivato entro i 45 giorni previsti dalla L.R. 29/2019.*

Luogo , data

timbro e firma del dichiarante



**Informativa sul trattamento dei dati personali (ex art. 13, Regolamento 2016/679/UE - GDPR)**

In base al Regolamento 2016/679/UE (General Data Protection Regulation – GDPR) “ogni persona ha diritto alla protezione dei dati di carattere personale che la riguardano”.

I trattamenti di dati personali sono improntati ai principi di correttezza, liceità e trasparenza, tutelando la riservatezza dell'interessato e i suoi diritti.

Il Titolare del trattamento è la Regione del Veneto - Giunta Regionale, con sede a Palazzo Balbi - Dorsoduro, 3901, 30123 – Venezia.

Il Delegato al trattamento dei dati che La riguardano, ai sensi della DGR n. 596 del 08.05.2018 pubblicata sul BUR n. 44 del 11.05.2018, è il direttore pro tempore dell'Unità Organizzativa Commissioni VAS Vinca.

La struttura ha sede in Palazzo Linetti, P.T. – Calle Priuli, 99, Cannaregio, 30121 Venezia, casella pec: [areaterritorio.supportoamministrativo@pec.regione.veneto.it](mailto:areaterritorio.supportoamministrativo@pec.regione.veneto.it)

Il Responsabile della Protezione dei dati / Data Protection Officer ha sede a Palazzo Sceriman, Cannaregio, 168, 30121 – Venezia. La casella mail, a cui potrà rivolgersi per le questioni relative ai trattamenti di dati che La riguardano, è: [dpo@regione.veneto.it](mailto:dpo@regione.veneto.it)

La finalità del trattamento cui sono destinati i dati personali è quella di consentire lo svolgimento dell'attività istruttoria a servizio della Commissione regionale per la VAS e l'attività della commissione stessa. La base giuridica del trattamento (ai sensi degli articoli 6 e 9 del Regolamento 2016/679/UE) è l'adempimento di un obbligo legale al quale è soggetto il titolare del trattamento.

I dati raccolti potranno essere trattati inoltre a fini di archiviazione (protocollo e conservazione documentale) nonché, in forma aggregata, a fini statistici.

I dati, trattati da persone autorizzate, potranno essere comunicati ad altri uffici regionali o ad altre Pubbliche Amministrazioni per la medesima finalità e diffusi nei casi previsti da leggi e regolamenti.

I dati personali sono trattati con modalità cartacee ed informatizzate.

Il periodo di conservazione, ai sensi dell'articolo 5, par. 1, lett. e) del Regolamento 2016/679/UE, è determinato in base ai seguenti criteri:

- per fini di archiviazione (protocollo e conservazione documentale), il tempo stabilito dalle regole interne proprie all'Amministrazione e da leggi e regolamenti in materia;
- per altre finalità, il tempo necessario a raggiungere le finalità in parola.

Le competono i diritti previsti dal Regolamento 2016/679/UE e, in particolare, potrà chiedere al Sottoscritto l'accesso ai dati personali che La riguardano, la rettifica, l'integrazione o, ricorrendone gli estremi, la cancellazione o la limitazione del trattamento, ovvero opporsi al loro trattamento.

Ha diritto di proporre reclamo, ai sensi dell'articolo 77 del Regolamento 2016/679/UE, al Garante per la protezione dei dati personali con sede in Piazza di Monte Citorio n. 121, 00186 – ROMA, ovvero ad altra autorità europea di controllo competente.

Il conferimento dei dati discende dalla necessità di consentire lo svolgimento dei compiti istituzionali connessi alla valutazione ambientale e di quelli ad esso connessi e conseguenti.

Il Delegato al trattamento  
Direttore pro tempore U.O. Commissioni VAS Vinca

per presa visione

timbro e firma per presa visione

